

# Reporte Meteorológico para la Agricultura

No. Aviso: 56


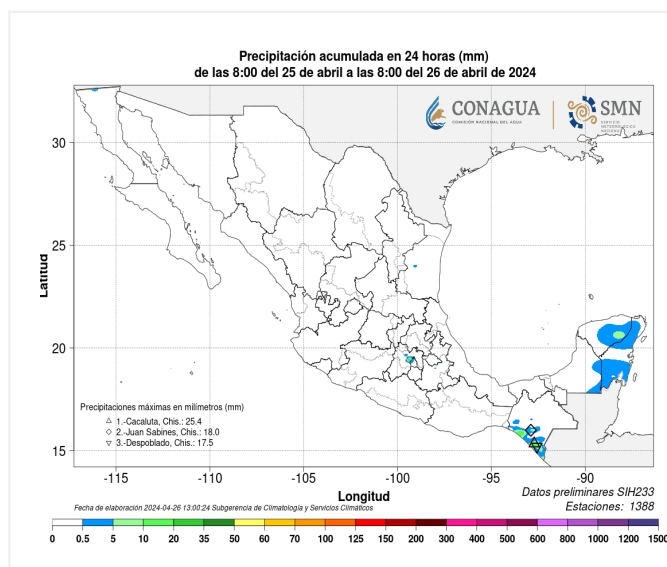
Ciudad de México a 26 de Abril del 2024.

Emisión: 15:00h

Servicio Meteorológico Nacional, fuente oficial del Gobierno de México, emite el siguiente aviso:

## Mapa de precipitación registrada en las últimas 24 horas y sistemas meteorológicos

**Lluvias máximas en 24 horas en mm: 25.4 mm en Cacaluta, Chis.;** 18.0 mm en Juan Sabines, Chis.; 17.5 mm en Trojes, Méx.; 17.5 mm en Despoblado, Chis.; 16.8 mm en Tres Picos, Chis.; 11.6 mm en Observatorio de Chetumal, Q. Roo.; 9.0 mm en Observatorio de Chetumal, Q. Roo. SMN\*; 8.3 mm en Huixtla, Chis.; 7.8 mm en Huixtla, Chis. SGT\*; 6.7 mm en Huehuetán, Chis.; 6.7 mm en Suchiate, Chis. SGT\*. (Los datos son preliminares y cada institución es responsable de éstos). **Lluvias máximas registradas estatales. Datos de Cultivos.**



Para pronóstico de vientos en diferentes niveles de la atmósfera en: **Modelos de Pronóstico Numérico** se elige **WRF** en variable: Dirección y velocidad del viento; **imágenes de satélite para México.**

Lámina nacional acumulada mensual **registrada\*** al jueves, 25 de abril de 2024= **7.0 mm**

Lámina nacional **climatológica** mensual al jueves, 25 de abril de 2024 (1991-2020) = **14.2 mm (diferencia -7.2 mm)**

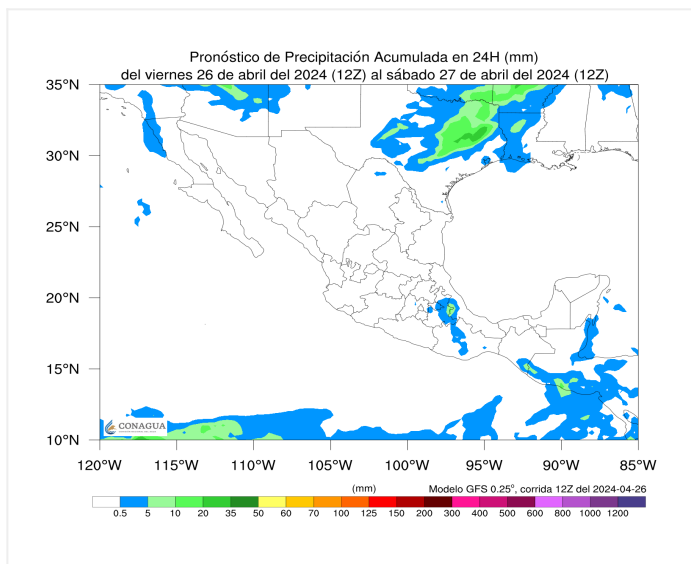
Lámina nacional acumulada **registrada\*** de precipitación del 1º de enero al jueves, 25 de abril de 2024= **49.4 mm**

Lámina **climatológica** de lluvias acumuladas del 1° de enero al jueves, 25 de abril de 2024 (1991-2020) = **73.3 mm (diferencia -23.9 mm)**

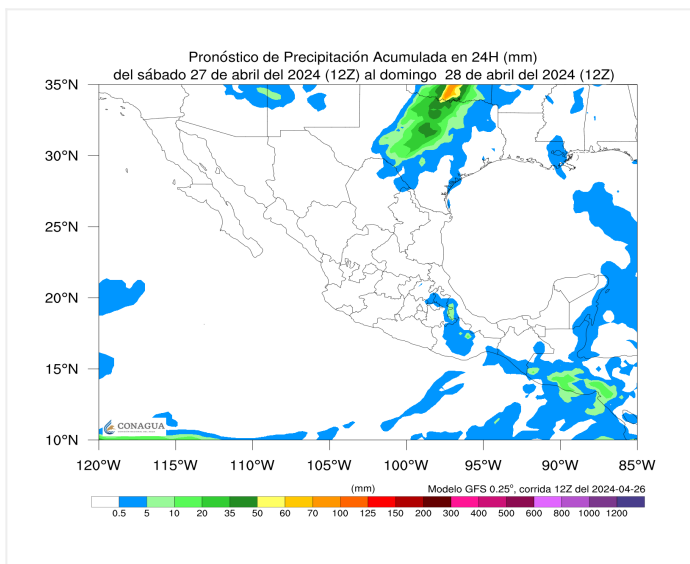
(\*datos por confirmar) (Año más lluvioso: 1958 con 997.8 mm; año menos lluvioso: 2023 con 589.9 mm). Lámina de lluvia promedio climatológico anual(1991-2020): 747.6 mm; **lámina climatológica para abril: 17.3 mm; lámina climatológica acumulada de enero a abril: 76.4.**

**Mapas de pronóstico y/o previsión de precipitación para cada 24 horas por cinco días y acumulada a cinco días, por estados; precipitación acumulada y registrada a tres días y a cinco días.**

**Para el viernes, 26 de abril de 2024 (GFS).**

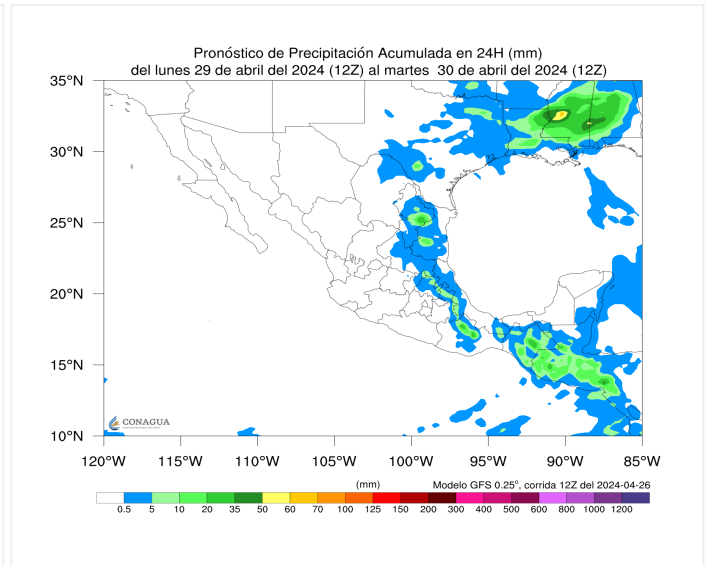
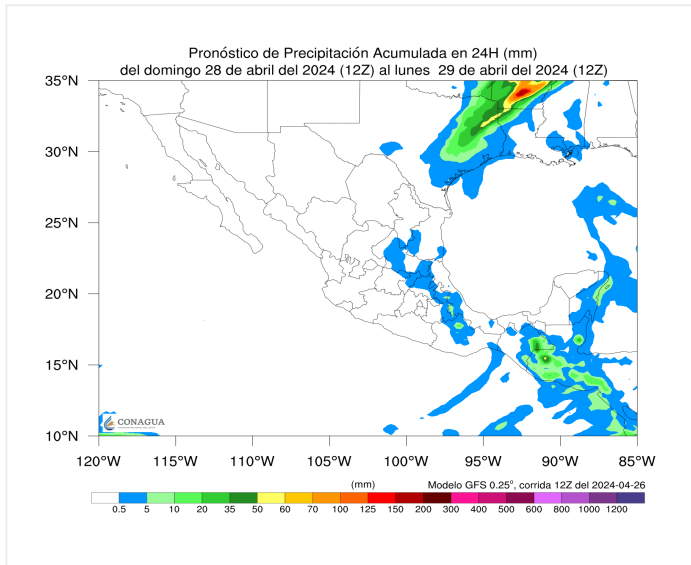


**Para el sábado, 27 de abril de 2024 (GFS).**



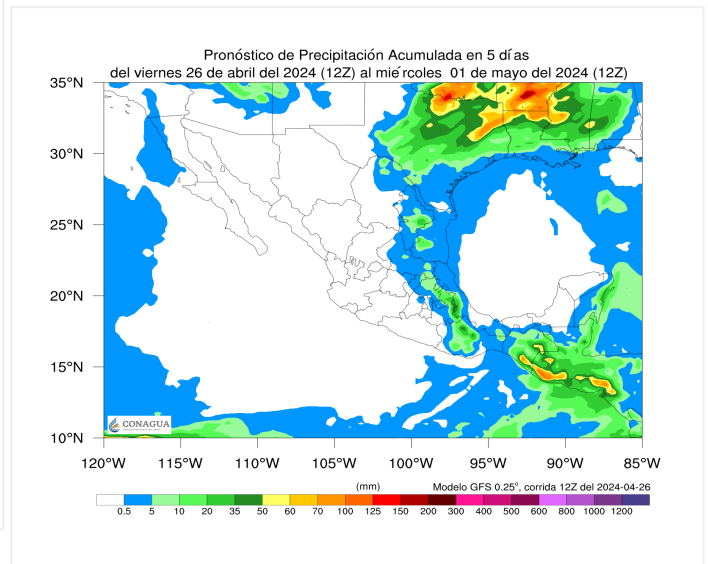
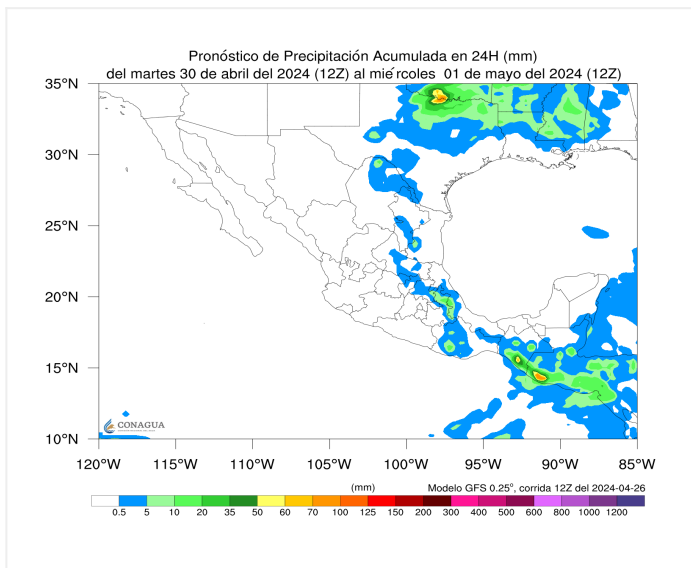
**Para el domingo, 28 de abril de 2024 (GFS).**

**Para el lunes, 29 de abril de 2024 (GFS).**

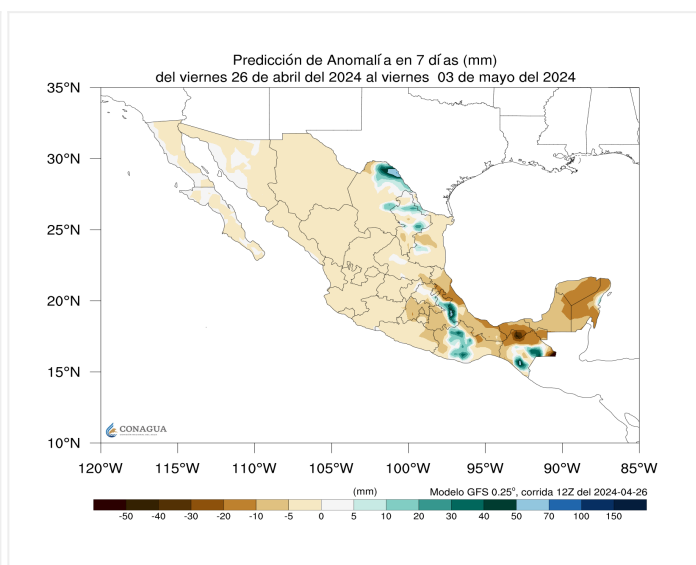
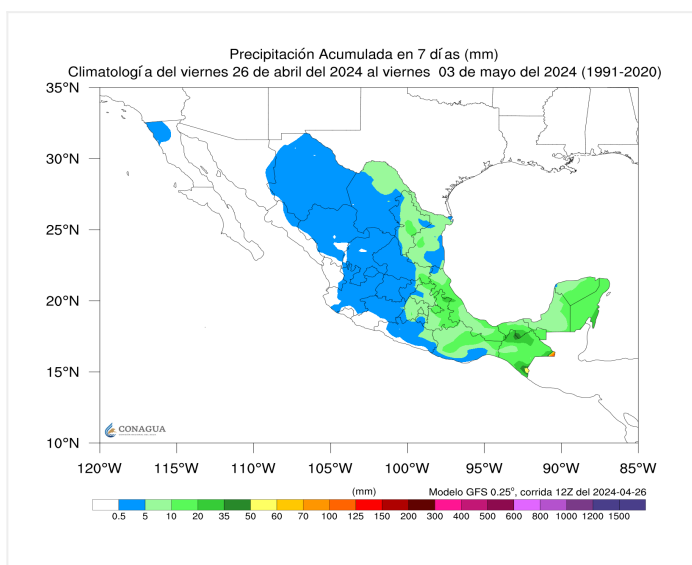
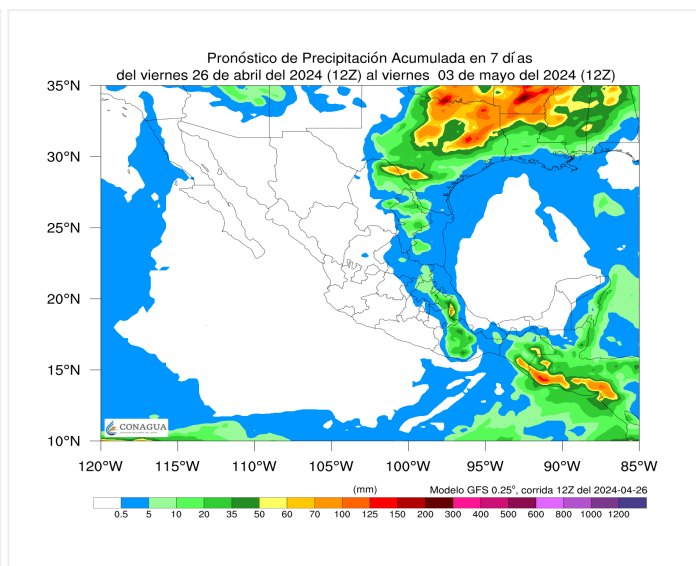
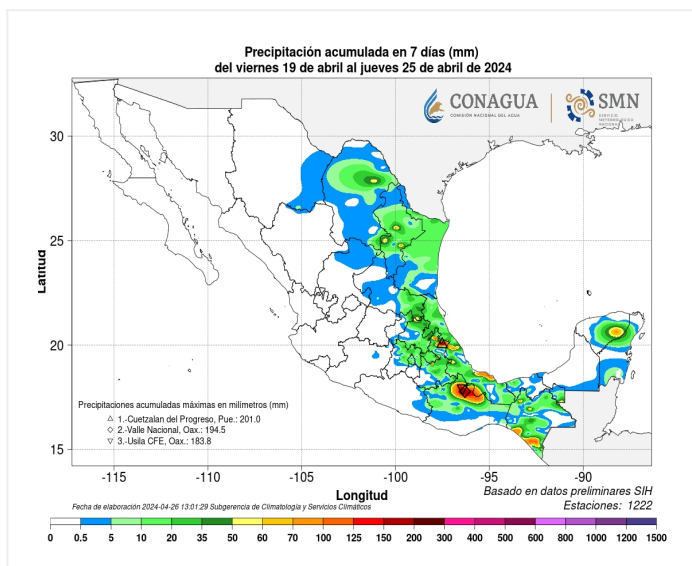


**Para el martes, 30 de abril de 2024 (GFS).**

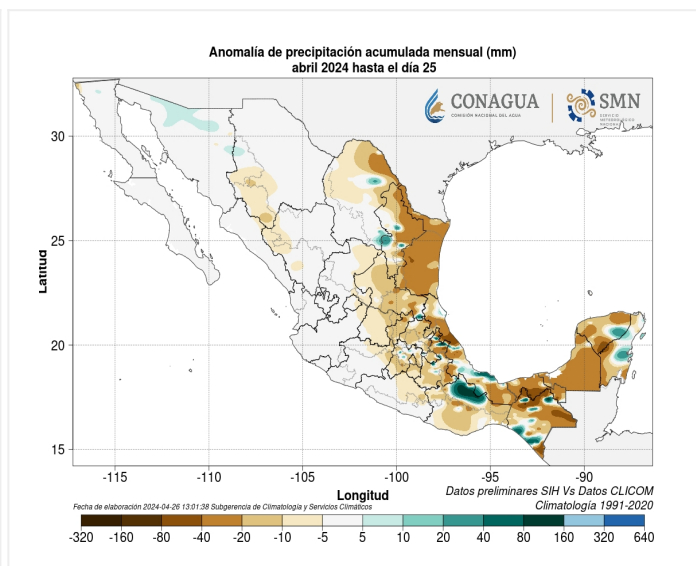
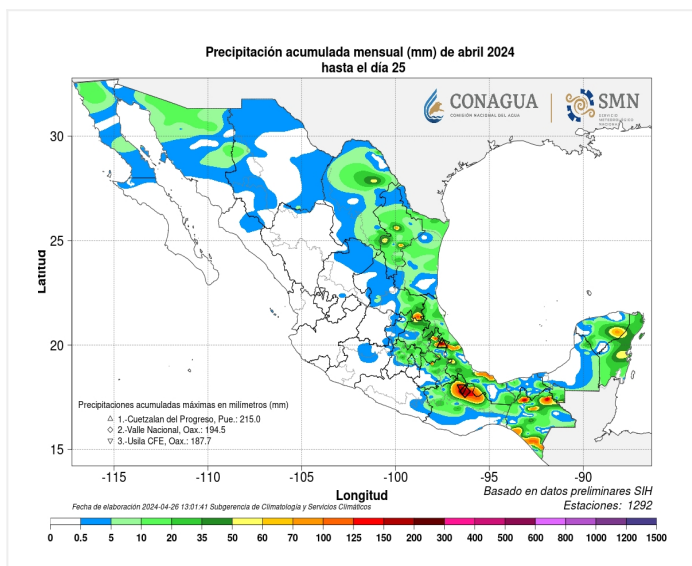
**Precipitación acumulada a 5 días del del viernes, 26 al martes, 30 de abril de 2024.**



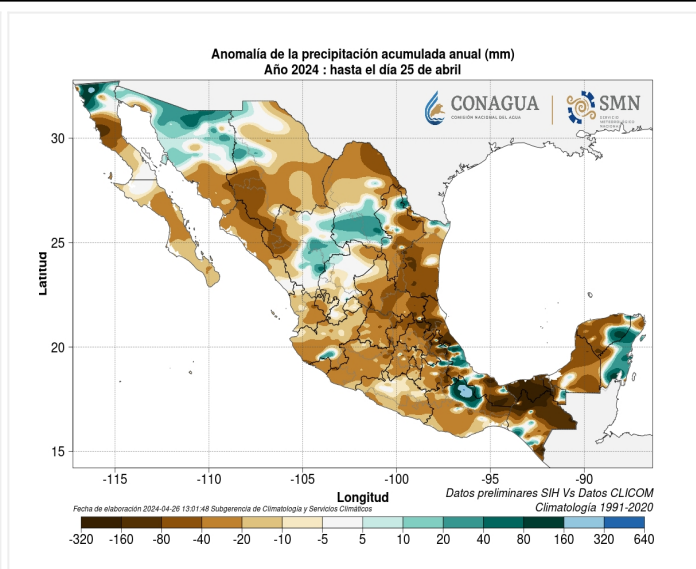
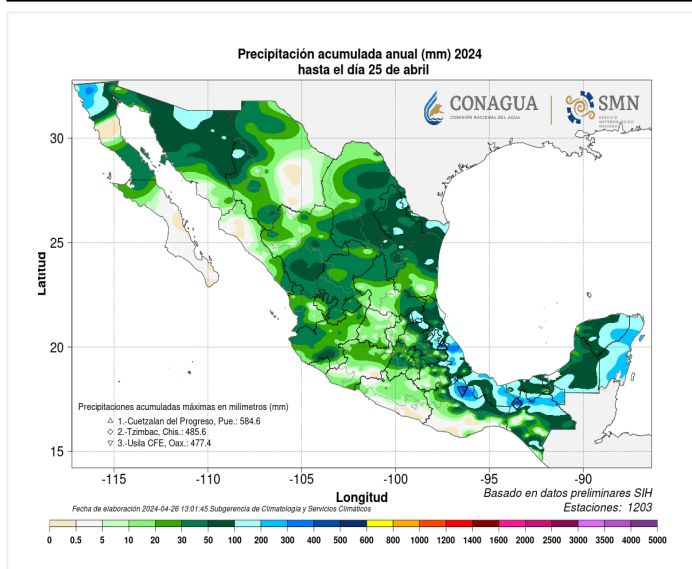
**Precipitación acumulada semanal, registradas en mm: del viernes, 19 al jueves, 25 de abril de 2024; Pronóstico de precipitación, climatología y anomalía del viernes, 26 de abril al jueves, 02 de mayo de 2024. Almacenamiento en presas de uso agrícola.**



**Precipitación y su anomalía registrada acumulada en lo que va del mes de abril del 2024 en mm, pronóstico mensual y Perspectiva climatológica de precipitación de los dos siguientes meses**



## Precipitación y su anomalía registrada acumulada en lo que va del año 2024 en mm y en porcentaje.

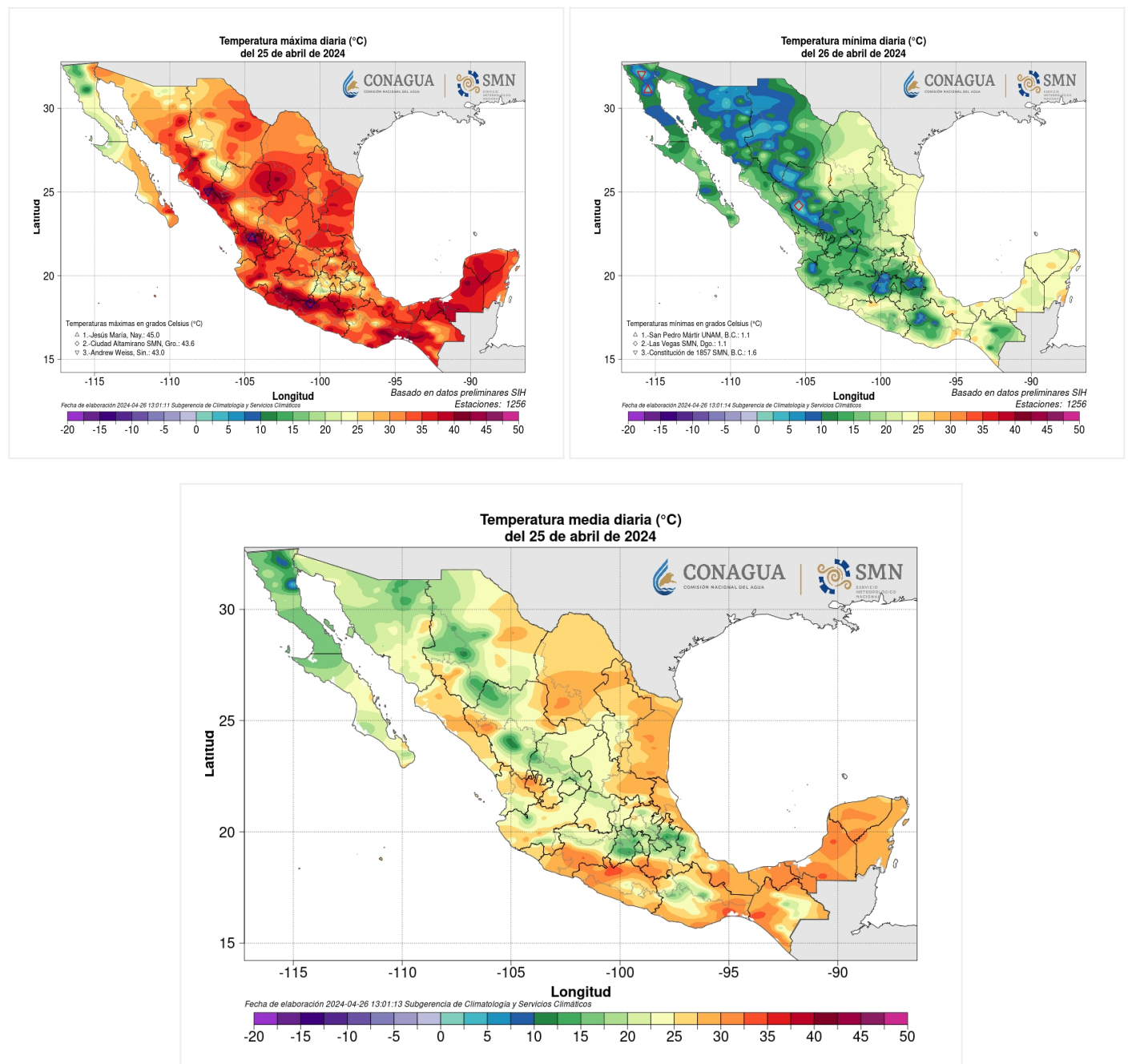


## Temperaturas: análisis y pronóstico (Pronóstico por localidad).

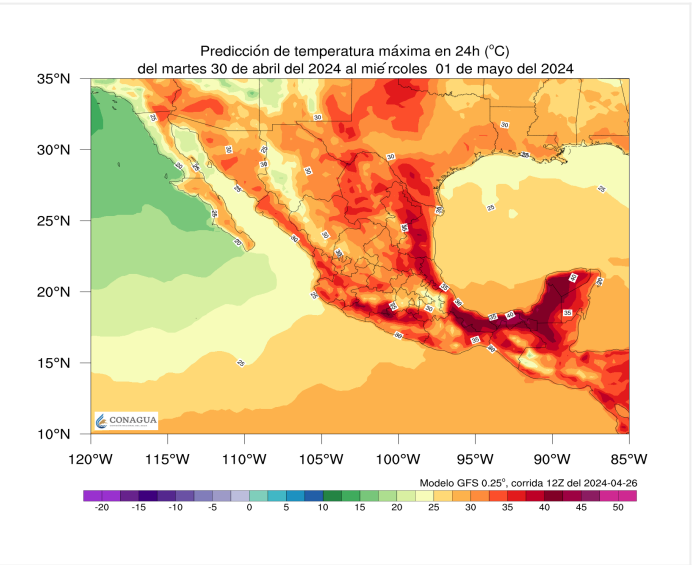
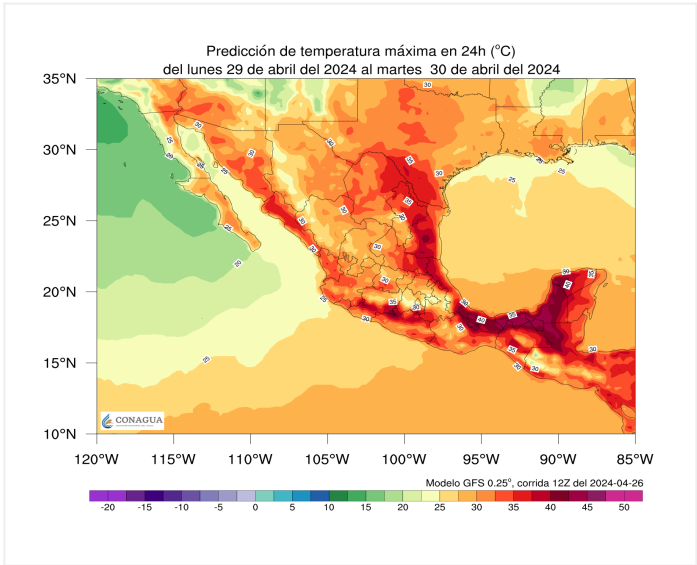
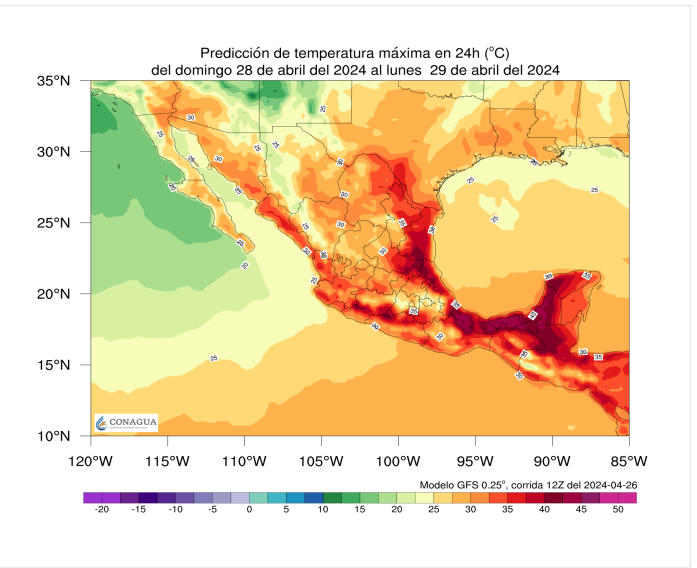
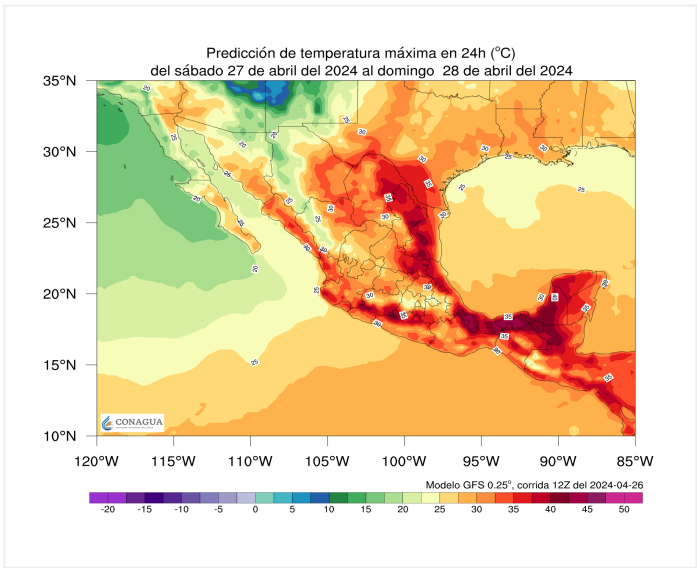
**T. Máx. en °C (Ayer): 45.0 °C en Jesús María, Nay.;** 43.6 °C en Ciudad Altamirano, Gro. SMN\*; 43.0 °C en El Tule del Real, Dgo.; 43.0 °C en Andrew Weiss, Sin.; 42.5 °C en El Marqués, Oax.; 42.0 °C en Urique, Chih.; 42.0 °C en Noh-Yaxché, Camp.; 42.0 °C en Vinoramas, Sin.; 42.0 °C en Centro de Investigación Científica, Yuc.; 42.0 °C en El Varejónal hidrométrica, Sin.; 42.0 °C en Basilio Vadillo, Jal. **Promedio de temperaturas máximas: 32.1.**

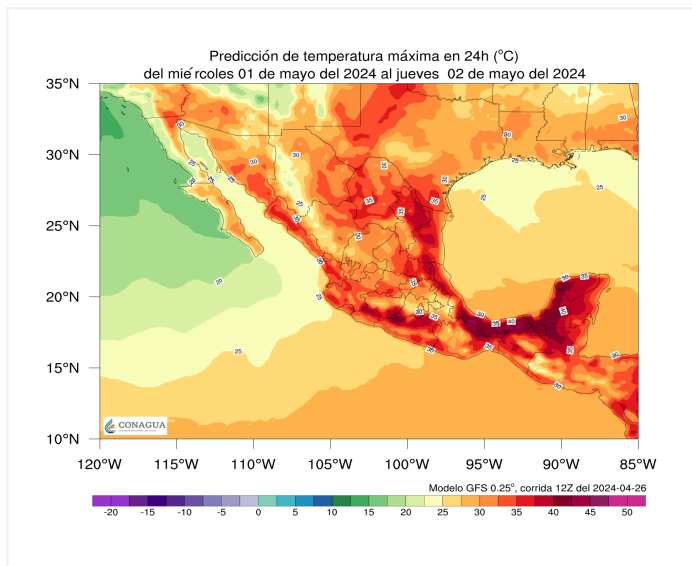
**T. Mín. en °C (Hoy): 1.1 °C en Las Vegas, Dgo. SMN\*;** 1.1 °C en Las Vegas, Dgo. SMN\*.; 1.6 °C en Constitución de 1857, B.C. SMN\*.; 2.0 °C en Yécora, Son.; 2.3 °C en Santa Cruz, Son. REMAS\*.; 2.5 °C en Arizpe, Son.; 2.8 °C en Temósachi, Chih. JCAS\*.; 2.8 °C en Observatorio de Temósachic, Chih.; 3.0 °C en Guanaceví, Dgo.; 3.0 °C en Navíos Viejos, Dgo.; 3.4 °C en Cumbres de Majalca, Chih. SMN\*. **Promedio de temperaturas mínimas: 16.5.**

## Mapas de Temperatura máxima, mínima y media registradas.



# Pronóstico de temperaturas máximas del sábado, 27 de abril al miércoles, 01 de mayo de 2024



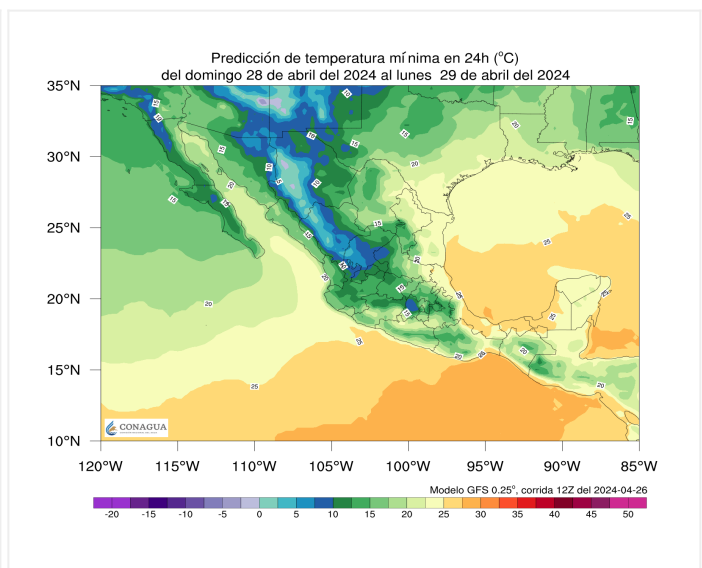
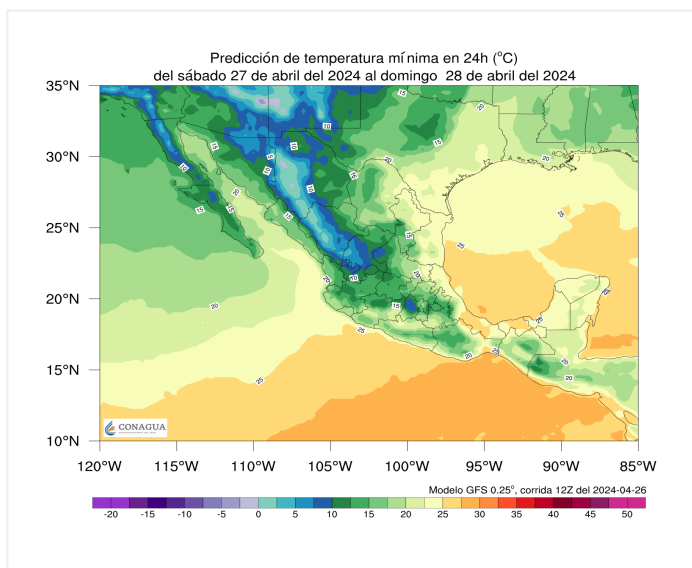


### **Pronóstico de temperaturas Máximas**

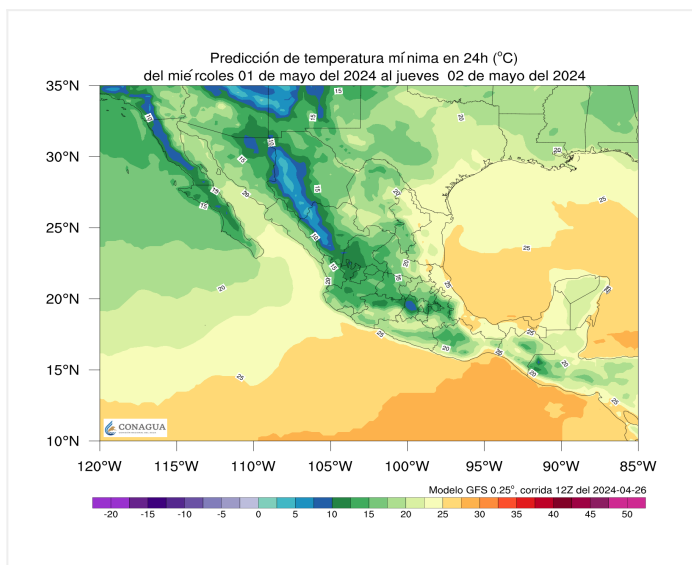
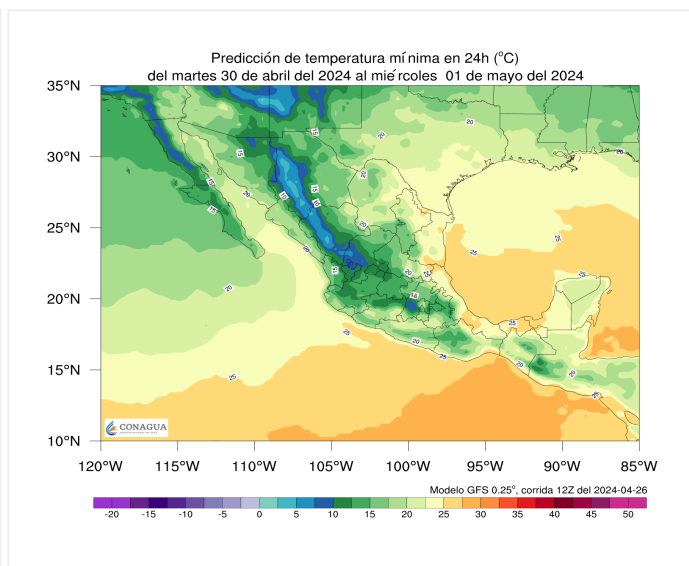
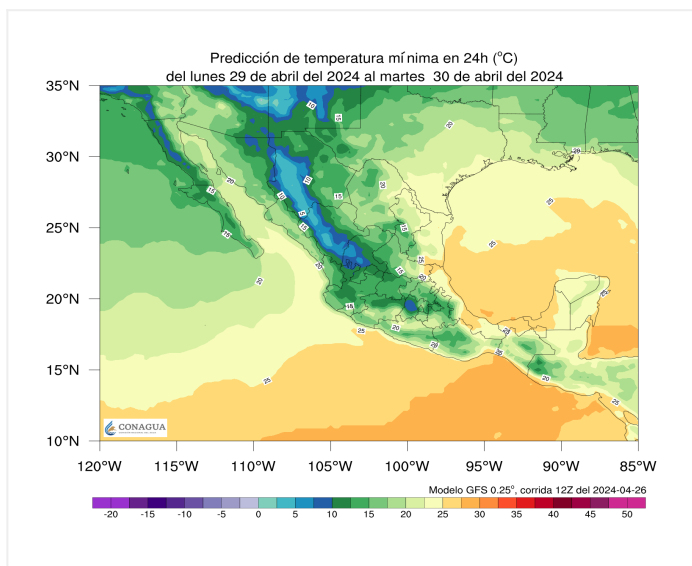
**Los colores verdes indican que las temperaturas serán de frías a frescas durante todo el día.**

**Los colores rojos indican temperaturas calurosas.**

### **Pronóstico de temperaturas mínimas del sábado, 27 de abril al miércoles, 01 de mayo de 2024**







*Pronóstico de temperaturas mínimas (temperaturas que se registrarán al amanecer u altura de 2 m sobre el suelo; a nivel de superficie las temperaturas pueden registrarse inferiores a esos valores pronosticados); los tonos lilas indican temperaturas inferiores a 0 °C; se pueden registrar temperaturas bajas al amanecer con cielo despejado (heladas por radiación).*

## Pronóstico para el sábado, 27 de abril de 2024.

- **Intervalos de chubascos (5 a 25 mm):** Coahuila, Hidalgo, Puebla, Veracruz, Oaxaca y Chiapas.
- **Lluvias aisladas (0.1 a 5 mm):** Nuevo León, Tamaulipas, Tlaxcala, Estado de México, Campeche, Yucatán y Quintana Roo.
- **Viento con rachas de 70 a 90 km/h y tolveneras:** Sonora y Chihuahua.
- **Viento con rachas de 60 a 80 km/h y tolveneras:** Durango.
- **Viento de componente sur (surada) con rachas de 50 a 70 km/h:** costas de Tamaulipas y

Veracruz, así como en Oaxaca (Istmo de Tehuantepec).

- **Viento con rachas de 50 a 70 km/h:** Campeche, Yucatán y Quintana Roo; **con tolvaneras:** Baja California, Baja California Sur, Zacatecas, San Luis Potosí, Aguascalientes y Tabasco; **con posible formación de torbellinos o tornados:** Coahuila, Nuevo León (norte) y Tamaulipas (noroeste).
- **Viento con rachas de 40 a 60 km/h y posibles tolvaneras:** Sinaloa, Nayarit, Jalisco, Guanajuato, Querétaro e Hidalgo.
- **Temperaturas máximas de 40 a 45 °C:** Michoacán, Guerrero, Oaxaca, Chiapas, Morelos, Coahuila, Nuevo León, Tamaulipas, San Luis Potosí, Veracruz, Tabasco, Campeche y Yucatán.
- **Temperaturas máximas de 35 a 40 °C:** Sonora (sur), Sinaloa, Nayarit, Jalisco, Colima, Chihuahua, Durango, Zacatecas, Aguascalientes, Guanajuato, Querétaro, Hidalgo, Estado de México (suroeste), Puebla (norte y suroeste) y Quintana Roo.
- **Temperaturas máximas de 30 a 35 °C:** Baja California Sur, Ciudad de México y Tlaxcala.
- **Temperaturas mínimas de -5 a 0 °C con heladas durante la madrugada del domingo:** sierras de Baja California, Sonora, Chihuahua, Durango y Zacatecas.
- **Temperaturas mínimas de 0 a 5 °C durante la madrugada del domingo:** sierras de San Luis Potosí, Aguascalientes y Jalisco.

## **Domingo, 28 de abril de 2024.**

---

- **Lluvias fuertes con puntuales muy fuertes (50 a 75 mm):** Chiapas.
- **Intervalos de chubascos con lluvias puntuales fuertes (25 a 50 mm):** Oaxaca y Quintana Roo.
- **Intervalos de chubascos (5 a 25 mm):** Tamaulipas, San Luis Potosí, Hidalgo, Puebla y Veracruz.
- **Lluvias aisladas (0.1 a 5 mm):** Coahuila, Nuevo León, Guanajuato, Querétaro, Estado de México, Tlaxcala, Campeche y Yucatán.
- **Viento con rachas de 50 a 70 km/h:** Campeche y Yucatán; **con tolvaneras:** Chihuahua, San Luis Potosí, Querétaro e Hidalgo; **con posible formación de torbellinos o tornados:** Coahuila, Nuevo León (norte) y Tamaulipas (noroeste).
- **Viento de componente sur (surada) con rachas de 50 a 70 km/h, disminuyendo durante la tarde:** costas de Tamaulipas y Veracruz, así como en Oaxaca (Istmo).
- **Viento con rachas de 40 a 60 km/h y posibles tolvaneras:** Durango, Zacatecas, Aguascalientes, Guanajuato y Tabasco.
- **Temperaturas máximas superiores a 45 °C:** Tabasco y Campeche.
- **Temperaturas máximas de 40 a 45 °C:** Michoacán, Guerrero, Oaxaca, Chiapas, Morelos, Tamaulipas, San Luis Potosí, Hidalgo (norte), Puebla (norte), Veracruz y Yucatán.
- **Temperaturas máximas de 35 a 40 °C:** Baja California, Sonora, Sinaloa, Nayarit, Jalisco, Colima, Chihuahua, Coahuila, Nuevo León, Durango, Zacatecas, Aguascalientes, Guanajuato, Querétaro, Estado de México (suroeste) y Quintana Roo.
- **Temperaturas máximas de 30 a 35 °C:** Baja California Sur, Ciudad de México y Tlaxcala.
- **Temperaturas mínimas de -5 a 0 °C con heladas durante la madrugada del lunes:** sierras de Sonora, Chihuahua, Durango y Zacatecas.
- **Temperaturas mínimas de 0 a 5 °C durante la madrugada del lunes:** sierras de Baja California, San Luis Potosí, Aguascalientes y Jalisco.

## Lunes, 29 de abril de 2024.

---

- **Intervalos de chubascos con lluvias puntuales fuertes (25 a 50 mm):** Coahuila, Nuevo León, Tamaulipas, Oaxaca y Chiapas.
- **Intervalos de chubascos (5 a 25 mm):** San Luis Potosí, Querétaro, Hidalgo, Puebla, Veracruz, Tabasco, Campeche, Yucatán y Quintana Roo.
- **Lluvias aisladas (0.1 a 5 mm):** Guanajuato, Estado de México y Tlaxcala.
- **Viento con rachas de 40 a 60 km/h:** Campeche, Yucatán y Quintana Roo; **con tolvaneras:** Coahuila, Nuevo León, Tamaulipas, San Luis Potosí, Veracruz, Tabasco y Oaxaca.
- **Temperaturas máximas superiores a 45 °C:** Tabasco y Campeche.
- **Temperaturas máximas de 40 a 45 °C:** Michoacán, Guerrero, Oaxaca, Chiapas, Morelos, Nuevo León, Tamaulipas, San Luis Potosí, Veracruz y Yucatán.
- **Temperaturas máximas de 35 a 40 °C:** Baja California, Baja California Sur, Sonora, Sinaloa, Nayarit, Jalisco, Colima, Chihuahua, Coahuila, Durango, Zacatecas, Aguascalientes, Guanajuato, Querétaro, Hidalgo, Estado de México (suroeste), Puebla (norte y suroeste) y Quintana Roo.
- **Temperaturas máximas de 30 a 35 °C:** Ciudad de México y Tlaxcala.
- **Temperaturas mínimas de -5 a 0 °C con heladas durante la madrugada del martes:** sierras de Sonora, Chihuahua, Durango y Zacatecas.
- **Temperaturas mínimas de 0 a 5 °C durante la madrugada del martes:** sierras de Baja California, Aguascalientes y Jalisco.

## Martes, 30 de abril de 2024.

---

- **Lluvias fuertes con puntuales muy fuertes (50 a 75 mm):** Chiapas.
- **Intervalos de chubascos (5 a 25 mm):** Coahuila, Nuevo León, Tamaulipas, San Luis Potosí, Querétaro, Hidalgo, Puebla, Oaxaca, Veracruz y Tabasco.
- **Lluvias aisladas (0.1 a 5 mm):** Guanajuato, Estado de México, Tlaxcala, Campeche, Yucatán y Quintana Roo.
- **Viento de componente sur (surada) con rachas de 60 a 80 km/h:** Coahuila, Nuevo León y Tamaulipas.
- **Viento con rachas de 40 a 60 km/h:** Campeche, Yucatán y Quintana Roo; **con tolvaneras:** Chihuahua, Durango, Zacatecas, Aguascalientes, San Luis Potosí y
- **Temperaturas máximas de 40 a 45 °C:** Michoacán, Guerrero, Oaxaca, Chiapas, Morelos, Nuevo León, Tamaulipas, San Luis Potosí, Veracruz, Tabasco, Campeche y Yucatán.
- **Temperaturas máximas de 35 a 40 °C:** Baja California, Sonora, Sinaloa, Nayarit, Jalisco, Colima, Chihuahua, Coahuila, Durango, Zacatecas, Aguascalientes, Guanajuato, Querétaro, Hidalgo, Estado de México (suroeste), Puebla (norte y suroeste) y Quintana Roo.
- **Temperaturas máximas de 30 a 35 °C:** Baja California Sur y Ciudad de México.
- **Temperaturas mínimas de -5 a 0 °C con heladas durante la madrugada del martes:** sierras de Chihuahua y Durango.
- **Temperaturas mínimas de 0 a 5 °C durante la madrugada del martes:** sierras de Baja California, Sonora y Zacatecas.

**El próximo boletín se emitirá el lunes, 29 de abril de 2024 a las 15:00 horas.**